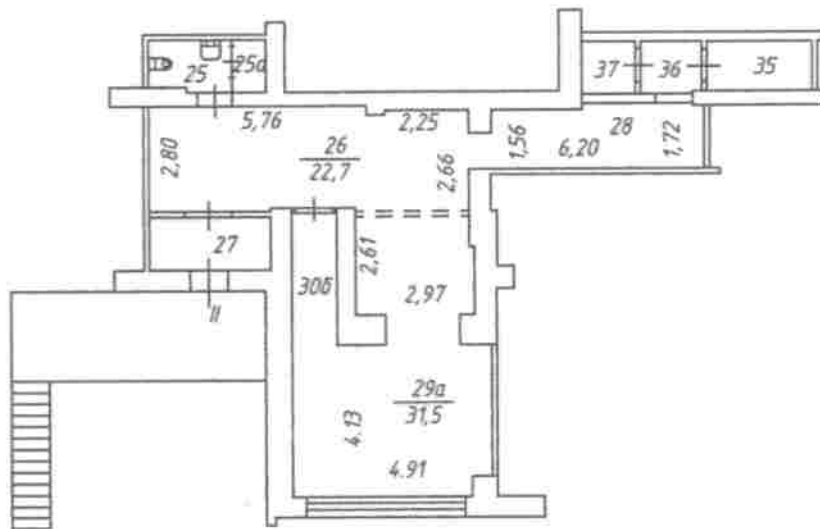


КОПИЯ

ПОЭТАЖНЫЙ ПЛАН
строения лит. "А"
г. Владимир, Суздальский проспект, д.26

План I этажа

На возведение и эксплуатацию
к: 25; 25а; 26; 29а; 35; 36; 37
(литера, квартира, комната)
разрешение не требуется
Дат 29/07/10 Подпись [подпись]



Масштаб 1:200

Составлено по данным
технической инвентаризации
по состоянию на 29.07.2010г.

(число, месяц, год)

Исполнители: Бирюкова Т.В.
Руководитель группы: Заворотная Н.В.

Экспликация к поэтажному плану здания (строения)

расположенного в городе Владимир

по пр-кт Суздальский

дом № 25

Литера по плану	Этаж (начиная с 1-го этажа и кончая последним)	Номер помещения (квартиры, торгового, складского и т.п.)	Номер по плану помещения	Назначение частей помещения: жилая комната, канцелярское помещение, классная комната, кухня, коридор и т.п.	Площадь по внутреннему обмеру в кв.м.						Итого по помещению, этажу, строению	Высота помещений по внутреннему обмеру	Площадь балконов и лоджий	Самостоятельно переоборудованная в возведения		
					в том числе		предназначенная		для помещения							
					основная	вспомогательная	основная	вспомогательная	основная	вспомогательная						
A	1	в	25	туалет		2,6										
			25а	подсобное		1,5				2,6	2,45					
			26	коридор		22,7				1,5						
			27	тамбур		4,1				22,7						
			28	коридор		9,2				4,1						
			29а	кабинет	31,5					9,2						
			30б	коридор		4,3				31,5						
			35	подсобное		4,2				4,3						
			36	коридор		2,4				4,2						
			37	касса	1,8					2,4						
										1,8						
				Итого по помещению № II		33,3	61,2				64,5					

КАДАСТРОВЫЙ ПАСПОРТ

помещения

Лист № 1 всего листов 2
Дата 29.10.2010

Кадастровый номер _____
Инвентарный номер (ранее присвоенный учетный номер) 17:401:001:003374480:0001:20002

1. Описание объекта недвижимого имущества
- 1.1. Кадастровый номер здания (сооружения), в котором расположено помещение _____
- 1.2. Этаж (этажи), на котором расположено помещение _____ 1
- 1.3. Общая площадь помещения _____ 84.5 кв.м
- 1.4. Адрес (местоположение): _____

Субъект Российской Федерации	Владимирская область	
Район		
Муниципальное образование	тип	город
	наименование	Владимир
Населенный пункт	тип	
	наименование	
Улица (проспект, переулок и т.д.)	тип	проспект
	наименование	Суздальский
Номер дома	26	
Номер корпуса		
Номер строения		
Литера	А	
Номер помещения (квартиры)	II	
Иное описание местоположения		

- 1.5. Назначение помещения _____ нежилое
(жилое, нежилое)
- 1.6. Вид помещения в многоквартирном доме _____
(комната, квартира)
- 1.7. Номер помещения на поэтажном плане _____
- 1.8. Предыдущие кадастровые (условные) номера объекта недвижимого имущества: _____

1.9. Примечание: Составлено по данным технической инвентаризации по состоянию на 29.10.10 г. На переоборудование к. 25,25а,26,29а,35,36,37 разрешение не предъявлено.

1.10 ФГУП "РОСТЕХИНВЕНТАРИЗАЦИЯ - ФЕДЕРАЛЬНОЕ БТИ" Владимирский филиал

И.о. начальника отдела ТИОН
(полное наименование должности, имя, отчество, фамилия)
исп. Бирюкова Т. В.
рук. гр. Заворотная Н. В.



Варенцова И.С.
(подпись)

Варенцова И.С.
(инициалы, фамилия)

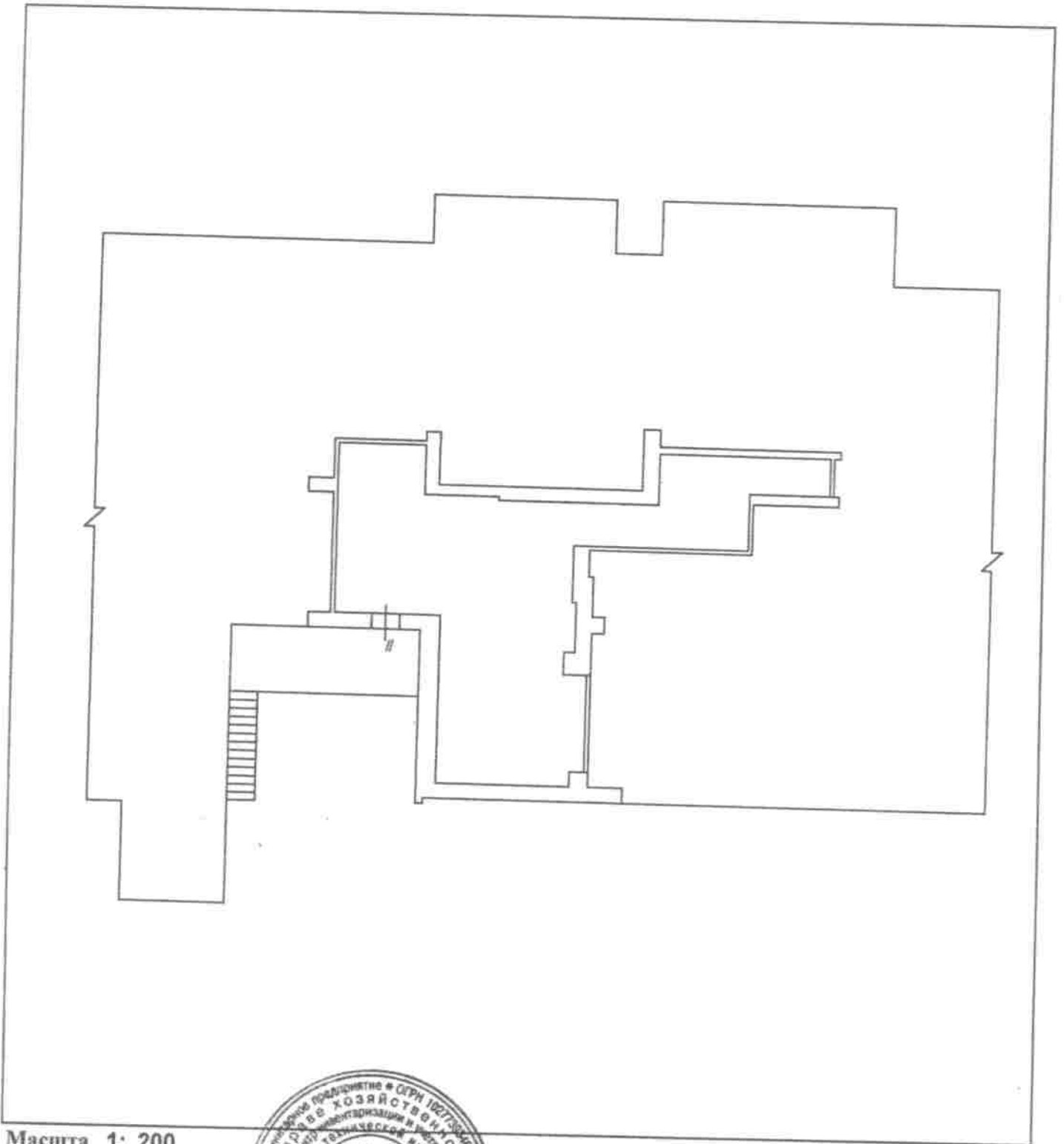
КАДАСТРОВЫЙ ПАСПОРТ ПОМЕЩЕНИЯ

Лист № 2 всего листов 2

Кадастровый номер _____
Инвентарный номер (ранее присвоенный учетный номер) _____

17:401:001:003374480:0001:20002

2. План расположения помещения на этаже



Масштаб 1: 200

И.о. начальника отдела ТИОН
(полное наименование должности)



И.С. Варенцова
(подпись)

Варенцова И.С.
(инициалы, фамилия)

Номер и наименование помещения		Части нежилого помещения (помещения)		Высота помещений, м	Площадь, кв. м						Примечание		
Нежилого помещения, помещений общего пользования					Нежилых помещений			Открытые неотопляемые планировочные элементы	Помещений общего пользования	Всех помещений здания			
наименование/назначение	№	наименование/назначение	№		Общая	Основная	Вспомогательная						
1	2	3	4	5	6	7	8	9	10	11	12	13	
нежилые помещения	зал			1		27.9	27.9	-	-	-	27.9		
	кабинет			2		11.9	11.9	-	-	-	11.9		
	коридор			3		3.8	-	3.8	-	-	3.8		
	кабинет			6		5.8	5.8	-	-	-	5.8		
	санузел			7		2.1	-	2.1	-	-	2.1		
	туалет			8		1.1	-	1.1	-	-	1.1		
	коридор			9		6.7	-	6.7	-	-	6.7		
	кабинет			10		13.2	13.2	-	-	-	13.2		
	кабинет			10а		13.6	13.6	-	-	-	13.6		
	шкаф			11		0.3	-	0.3	-	-	0.3		
	шкаф			12		0.3	-	0.3	-	-	0.3		
	подсобное			13	✓	3.1	-	3.1	-	-	3.1		
	лифтерная			14		5.0	-	5.0	-	-	5.0		
	кабинет			15	✓	18.6	18.6	-	-	-	18.6		
	шкаф			16	✓	0.2	-	0.2	-	-	0.2		
	шкаф			17	✓	0.6	-	0.6	-	-	0.6		
	туалет			18	✓	3.0	-	3.0	-	-	3.0		
	коридор			19	✓	4.4	-	4.4	-	-	4.4		
	коридор			20	✓	2.8	-	2.8	-	-	2.8		
	коридор			21		18.4	-	18.4	-	-	18.4		
	кабинет			22		10.4	10.4	-	-	-	10.4		
	бухгалтерия			23		16.0	16.0	-	-	-	16.0		
	касса			24		5.2	5.2	-	-	-	5.2		
	комната отдыха			25		3.8	3.8	-	-	-	3.8		
	шкаф			26		0.2	-	0.2	-	-	0.2		
	кабинет			27		15.3	15.3	-	-	-	15.3		
	шкаф			28		0.1	-	0.1	-	-	0.1		
	шкаф			29		0.4	-	0.4	-	-	0.4		
	шкаф			30		0.3	-	0.3	-	-	0.3		
	кабинет			31		8.7	8.7	-	-	-	8.7		
	шкаф			32		0.3	-	0.3	-	-	0.3		
	шкаф			33		0.2	-	0.2	-	-	0.2		
	кабинет			34		8.9	8.9	-	-	-	8.9		
	коридор			35		8.7	-	8.7	-	-	8.7		
	коридор			36		3.2	-	3.2	-	-	3.2		
	тамбур			38		3.0	-	3.0	-	-	3.0		
	раздевалка			39		8.1	-	8.1	-	-	8.1		
	туалет			40		1.7	-	1.7	-	-	1.7		
	комната для занятий			41		16.3	16.3	-	-	-	16.3		
	комната для занятий			42		15.6	15.6	-	-	-	15.6		
	Итого:						269.2	191.2	78.0	-	-	269.2	
	Общая площадь помещений всего, по зданию:						269.2	191.2	78.0	-	-	269.2	

КАДАСТРОВЫЙ ПАСПОРТ

помещения

Лист № 1 всего листов 2
 Дата 27.01.2011

Кадастровый номер _____
 Инвентарный номер (ранее присвоенный учетный номер) 17:401:001:007813250:0001:20000

1. Описание объекта недвижимого имущества

- 1.1. Кадастровый номер здания (сооружения), в котором расположено помещение _____
- 1.2. Этаж (этажи), на котором расположено помещение _____ 1
- 1.3. Общая площадь помещения _____ 21.2 кв.м
- 1.4. Адрес (местоположение): _____

Субъект Российской Федерации	Владимирская область	
Район		
Муниципальное образование	тип	город
	наименование	Владимир
Населенный пункт	тип	
	наименование	
Улица (проспект, переулок и т.д.)	тип	улица
	наименование	Белоконской
Номер дома	13а	
Номер корпуса		
Номер строения		
Литера	А	
Номер помещения (квартиры)		
Иное описание местоположения		

- 1.5. Назначение помещения _____ **нежилое**
(жилое, нежилое)
- 1.6. Вид помещения в многоквартирном доме _____
(комната, квартира)
- 1.7. Номер помещения на поэтажном плане _____
к. № 23,24
- 1.8. Предыдущие кадастровые (условные) номера объекта недвижимого имущества: _____

1.9. Примечание: _____ Составлено по данным технической инвентаризации по состоянию на 01.12.2010г.
 За достоверность информации ответственности не несём, так как инвентаризация проводилась 01.12.2010г.

1.10 ФГУП "РОСТЕХИНВЕНТАРИЗАЦИЯ - ФЕДЕРАЛЬНОЕ БТИ" Владимирский филиал
 Свидетельство об аккредитации № 000364 от 14.12.2007 г.

И.о. начальника отдела ТИОН
(полное наименование должности)
 исл. Канюс О.И.
 рук.гр. Заворотная Н.В.



Варенцова И.С.
(инициалы, фамилия)

КАДАСТРОВЫЙ ПАСПОРТ ПОМЕЩЕНИЯ

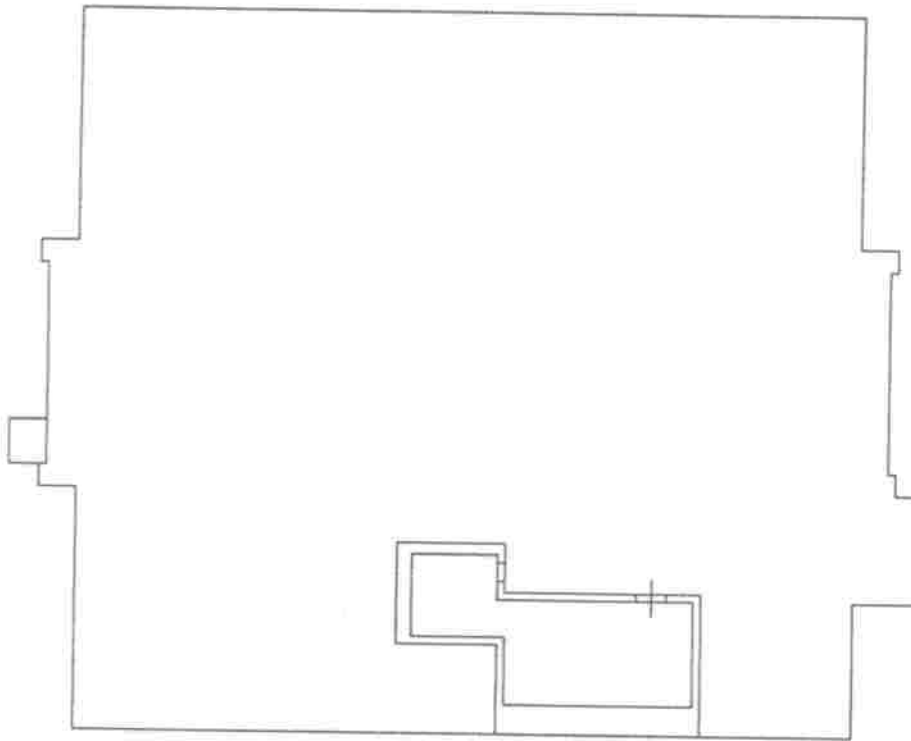
Лист № 2 всего листов 2

Кадастровый номер _____

Инвентарный номер (ранее присвоенный учетный номер)

17:401:001:007813250:0001:20000

2. План расположения помещения на 1 этаже



Масштаб 1: 200

И.о. начальника отдела ТИОН
(полное наименование должности)



Варенцова И.С.
(инициалы, фамилия)

10. ЭКСПЛИКАЦИЯ ПЛОЩАДЕЙ К ПОЭТАЖНЫМ ПЛАНАМ

Литера, Этаж	Номер и наименование помещения				Высота помещений, м	Площадь, кв.м						Примечание	
	нежилого помещения, помещений общего пользования		части нежилого помещения (помещения)			Нежилых помещений			Открытые неотопляемые планировочные элементы	Помещений общего пользования	Всех помещений здания		
	наименование/ назначение	№	наименование/ назначение	№		Общая	Основная	Вспомогательная					
									1	2	3		4
А 1 эт.			кабинет	1	3.00	13.8	13.8	-	-	-	-	13.8	
			кабинет	2	3.00	14.0	14.0	-	-	-	-	14.0	
			кабинет	3	3.00	12.1	12.1	-	-	-	-	12.1	
			раздевалка	4	3.00	11.8	-	11.8	-	-	-	11.8	
			раздевалка	5	3.00	11.8	-	11.8	-	-	-	11.8	
			лестничная клетка	6	3.00	13.2	-	13.2	-	-	-	13.2	
			санузел	7	3.00	6.5	-	6.5	-	-	-	6.5	
			санузел	8	3.00	3.2	-	3.2	-	-	-	3.2	
			санузел	9	3.00	2.9	-	2.9	-	-	-	2.9	
			санузел	10	3.00	5.2	-	5.2	-	-	-	5.2	
			санузел	11	3.00	5.4	-	5.4	-	-	-	5.4	
			кабинет	12	3.00	20.8	-	-	-	-	-	20.8	
			кабинет	13	3.00	14.9	14.9	-	-	-	-	14.9	
			коридор	14	3.00	41.9	-	41.9	-	-	-	41.9	
			кабинет	15	3.00	19.6	19.6	-	-	-	-	19.6	
			актовый зал	15а	3.00	30.2	30.2	-	-	-	-	30.2	
			кабинет	16	3.00	14.3	14.3	-	-	-	-	14.3	
			тамбур	17	3.00	3.0	-	3.0	-	-	-	3.0	
			кабинет	18	3.00	11.4	11.4	-	-	-	-	11.4	
			кабинет	19	3.00	11.2	11.2	-	-	-	-	11.2	
			кабинет	20	3.00	12.5	12.5	-	-	-	-	12.5	
			комната отдыха	21	3.00	13.9	13.9	-	-	-	-	13.9	
			кабинет	22	3.00	13.5	13.5	-	-	-	-	13.5	
			коридор	23	3.00	16.0	-	16.0	-	-	-	16.0	
		Итого:				323.1	202.2	120.9	-	-	-	323.1	
		Общая площадь помещения всего, по этажу:				323.1	202.2	120.9	-	-	-	323.1	
А 2 эт.			кабинет	1	3.00	29.1	29.1	-	-	-	-	29.1	
			кабинет	2	3.00	11.9	11.9	-	-	-	-	11.9	
			кабинет	3	3.00	12.6	12.6	-	-	-	-	12.6	
			кабинет	4	3.00	12.4	12.4	-	-	-	-	12.4	
			лестничная клетка	5	3.00	13.4	-	13.4	-	-	-	13.4	
			кабинет	6	3.00	12.9	12.9	-	-	-	-	12.9	
			кабинет	7	3.00	12.7	12.7	-	-	-	-	12.7	
			кабинет	8	3.00	8.2	8.2	-	-	-	-	8.2	
			кабинет	9	3.00	12.5	12.5	-	-	-	-	12.5	
			кабинет	10	3.00	15.3	15.3	-	-	-	-	15.3	
			коридор	11	3.00	49.1	-	49.1	-	-	-	49.1	
			кабинет	12	3.00	14.3	14.3	-	-	-	-	14.3	
			кабинет	13	3.00	14.2	14.2	-	-	-	-	14.2	
			кабинет	14	3.00	12.5	12.5	-	-	-	-	12.5	
			кабинет	15	3.00	12.1	12.1	-	-	-	-	12.1	
			кабинет	16	3.00	12.2	12.2	-	-	-	-	12.2	
			кабинет	17	3.00	11.6	11.6	-	-	-	-	11.6	
			кабинет	18	3.00	12.6	12.6	-	-	-	-	12.6	
			кабинет	19	3.00	12.4	12.4	-	-	-	-	12.4	
			кабинет	20	3.00	28.9	28.9	-	-	-	-	28.9	
			кабинет	22	3.00	12.9	12.9	-	-	-	-	12.9	
			Итого:				333.8	271.3	62.5	-	-	-	333.8
		Общая площадь помещения всего, по этажу:				333.8	271.3	62.5	-	-	-	333.8	
		Общая площадь помещений всего, по зданию:				656.9	473.5	183.4	-	-	-	656.9	

КАДАСТРОВЫЙ ПАСПОРТ
помещения

Лист № 1 всего листов 2
Дата 26.07.2010

Кадастровый номер

Инвентарный номер (ранее присвоенный учетный номер) 17.401.002.000048210.0001.20000

1. Описание объекта недвижимого имущества

1.1. Кадастровый номер здания (сооружения), в котором расположено помещение

1.2. Этаж (этажи), на котором расположено помещение 1

1.3. Общая площадь помещения 11,4

1.4. Адрес (местоположение):

Субъект Российской Федерации	Владимирская область	
Район		
Муниципальное образование	тип	город
	наименование	Владимир
Населенный пункт	тип	
	наименование	
Улица (проспект, переулок и т. д.)	тип	улица
	наименование	Асаткина
Номер дома	1а	
Номер корпуса		
Номер строения		
Литера	А	
Номер помещения (квартиры)		
Иное описание местоположения		

1.5. Назначение помещения нежилое
(жилое, нежилое)

1.6. Вид жилого помещения в многоквартирном доме
(комната, квартира)

1.7. Кадастровый номер квартиры, в которой расположена комната

1.8. Номер помещения на поэтажном плане к. № 18

1.9. Предыдущие кадастровые (условные) номера объекта недвижимого имущества:

1.10. Примечание: Составлено по данным технической инвентаризации по состоянию на 07.09.2005г.

За достоверность информации ответственности не несём, так как инвентаризация проводилась 07.09.2005г.

1.11. ФГУП "Ростехинвентаризация - Федеральное БТИ" Владимирский Филиал

Свидетельство об аккредитации, серия РН-1 № 000364 от 14.12.2007 г.

(наименование органа или организации)

И.о. начальника отдела ТИОН
(полное наименование должности)

М.П.

Исп. Канюс О.И.
Рук. гр. Заворотная Н.В.



И.С.Варенцова
(инициалы, фамилия)

